

Váš dopis zn.:

Ze dne:

Naše značka: SPU 434950/2023

UID: spudms00000014088228

Spisová značka: SP3596/2023-505206

Vyřizuje.: Ing. Miloslav Kinkor

Tel.: 606627124

ID DS: z49per3

E-mail: m.kinkor@spucr.cz

Datum: 31. 10. 2023

Obec Dřešín  
Pan  
starosta  
č. p. 24  
387 19 Dřešín

SPU 434950/2023/1



000725458148

## OZNÁMENÍ

### o vyložení návrhu změněné mapy bonitovaných půdně ekologických jednotek na pozemcích č. 50 a č. 51 (dle KN) v katastrálním území Dřešín

Krajský pozemkový úřad pro Jihočeský kraj, Pobočka Strakonice, jako správní orgán věcně a místně příslušný, podle zákona č. 503/2012 Sb., o Státním pozemkovém úřadu a o změně některých souvisejících zákonů, ve znění pozdějších předpisů a podle § 19 zákona č. 139/2002 Sb., o pozemkových úpravách a pozemkových úřadech a o změně zákona č. 229/1991 Sb., o úpravě vlastnických vztahů k půdě a jinému zemědělskému majetku, ve znění pozdějších předpisů, k zajišťování změn map bonitovaných půdně ekologických jednotek (dále jen „BPEJ“), v souladu s § 5 odst. 4 vyhlášky č. 227/2018 Sb., kterou se stanoví charakteristika bonitovaných půdně ekologických jednotek a postup pro jejich vedení a aktualizaci oznamuje, že návrh změn mapy BPEJ bude vyložen po dobu 30 dnů k veřejnému nahlédnutí

od 1. 11. 2023 do 1. 12. 2023

na Státním pozemkovém úřadu, Krajském pozemkovém úřadu pro Jihočeský kraj, **Pobočce Strakonice a na Obecním úřadě v Dřešíně**, kde je možné uplatňovat po dobu 30 dnů, tj. nejpozději do **1. 12. 2023** případné věcné připomínky a námítky. Krajský pozemkový úřad pro Jihočeský kraj, Pobočka Strakonice po vyhodnocení došlých vyjádření provede aktualizaci BPEJ. K později uplatněným připomínkám nebude přihlédnuto. Krajský pozemkový úřad pro Jihočeský kraj, žádá tímto **Obecní úřad v Dřešíně**, o zveřejnění tohoto oznámení způsobem v místě obvyklým po dobu 30 dnů. Zároveň žádáme o předání případných námitek či připomínek k vyvěšenému návrhu změn BPEJ.

Ing. Richard Valný  
vedoucí Pobočky Strakonice  
Státní pozemkový úřad

OBECNÍ ÚŘAD  
DŘEŠÍN  
387 19 Čestice  
IČO: 251160

Vyvěšeno dne: 1.11.2023

Sejmuto dne:

razítko Obecního úřadu/podpis

Příloha: Protokol o řešení žádosti o změnu BPEJ a návrh změněné mapy

**Rozdělovník k ČJ: SPU 434950/2023**

Oznámení o vyložení návrhu změněné mapy BPEJ na pozemcích č. 50 a č. 51 v k. ú. Dřešín

<b>č.</b>	<b>Adresát</b>	<b>Adresa</b>	<b>Forma</b>	<b>Odesláno</b>
1	Obec Dřešín, starosta	č. p. 24, 387 19 Dřešín	Obdrží	DS
2	Katastrální úřad pro Jihočeský kraj, Katastrální pracoviště Strakonice, Ing. Radek Svoboda	Krále Jiřího z Poděbrad 406, Strakonice I, 386 01 Strakonice	Obdrží	DS
3	Finanční úřad pro Jihočeský kraj - územní pracoviště ve Strakonících	Na Ohradě 1067, Strakonice I, 386 01 Strakonice	Obdrží	DS
4	Městský úřad Strakonice - odbor životního prostředí, ochrana ZPF, Ing. Radim Paulič	Velké náměstí 2, Strakonice I, 386 01 Strakonice	Obdrží	DS



spuess8c1895c8

DŠ

Sídlo: Husinecká 1024/11a, 130 00 Praha 3 - Žižkov, IČO: 01312774, DIČ: CZ 01312774  
Odbor půdní služby, oddělení České Budějovice, Rudolfovská 80, 370 01 České Budějovice

## STÁTNÍ POZEMKOVÝ ÚŘAD

Naše značka: SPU 433698/2023  
Spis. značka:  
UID: spuess8c1895c8Vyřizuje.: Ing. Miroslav Soukup  
Tel.: 725 102 473  
ID DS: z49per3  
E-mail: m.soukup@spucr.cz

Datum: 30.10.2023

Státní pozemkový úřad  
KPÚ pro Jihočeský kraj  
Pobočka Strakonice  
Ing. Miloslav Kinkor  
Palackého nám. 1090  
386 01 Strakonice

## Protokol o řešení žádosti na změnu BPEJ

Na základě požadavku ze dne 20. 2. 2023 bylo dne 8. 8. 2023 provedeno místní terénní šetření na zemědělských pozemcích KN č. 50 a 51 v k.ú. **Dřešín** (632864) za účelem posouzení oprávněnosti požadavku vlastníka dotčených pozemků na změnu BPEJ.

Při vlastním terénním šetření byla provedena rekognoskace zájmového území, základní pedologická šetření s použitím metrové sondovací tyče (5 půdních vpichů, Tab. 1) a posouzení půdních profilů.

Při stanovení kódů BPEJ bylo rovněž využito archivovaných materiálů Komplexního průzkumu zemědělských půd, aktuální mapy BPEJ (SUSI 1 - 9, měřítko 1 : 5000), informací z databáze LPIS, geologické mapy, mapy sklonitosti a expozice, DMR5G.

Výsledkem odborného pedologického průzkumu je určení následující BPEJ:

**8.34.24** - kambizemě dystrikové, kambizemě modální mezobazické i kryptopodzoly modální na žulách, rulách, svorech a fylitech, středně těžké lehčí až středně skeletovité, vláhově zásobené, vždy však v mírně chladném klimatickém regionu; v mírném sklonu (2 - 7°), skeletovitost (25 - 50 %), hloubka půdy (40 - 60 cm), bez vlivu expozice.

Tab. 1: Rozmístění vpichových sond

číslo sondy	S - JTSK	
	X	Y
1.	-803789,45	-1138618,27
2.	-803776,91	-1138660,15
3.	-803802,68	-1138664,73
4.	-803750,68	-1138667,73
5.	-803754,01	-1138610,60

Na základě provedeného terénního šetření bylo konstatováno, že požadavek vlastníka předmětných zemědělských pozemků v katastrálním území Dřešín (632864) na provedení aktualizace bonitovaných půdně ekologických jednotek **je opodstatněný** a dále bude postupováno podle § 5 a § 6 vyhlášky č. 227/2018 Sb., ve znění pozdějších předpisů.

Po dohodě zaměstnance OPS a Pobočky Strakonice KPÚ pro Jihočeský kraj byl určen celkový rozsah aktualizace BPEJ na části k.ú. Dřešín (632864) a termín dodání návrhu změněné mapy BPEJ příslušné pobočce KPÚ.

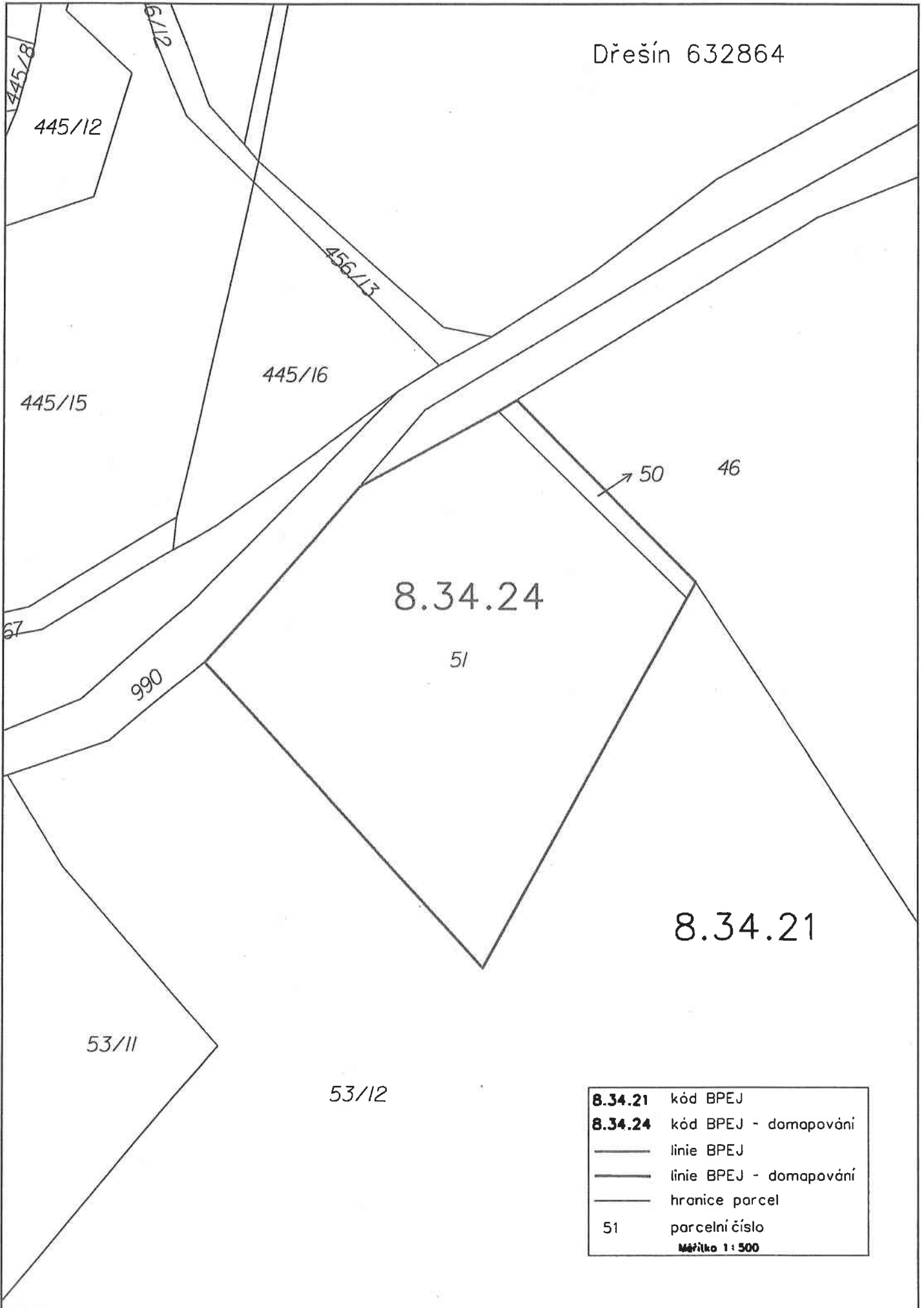
Plošné vymezení aktualizovaných BPEJ je na přiloženém návrhu změněné mapy BPEJ, který se tímto předává k dalšímu řízení podle příslušné vyhlášky místně příslušné pobočce KPÚ. Po vyhlášení platnosti změněné mapy se nově vymezené BPEJ zavedou do celostátní databáze BPEJ. Nová data v digitální podobě si můžete vyžádat na adrese: [bpej@spucr.cz](mailto:bpej@spucr.cz) s uvedením předmětu e-mailu: "Poskytnutí dat BPEJ\_aktualizace\_na\_části\_kú\_název k.ú.\_ kód k.ú.".




Zpracovatel: Ing. Miroslav Soukup

Příloha: Návrh změněné mapy BPEJ v měřítku 1 : 500

Ing. Miroslav Soukup  
oddělení půdní služby České Budějovice  
Státní pozemkový úřad

Dřešín 632864



<b>8.34.21</b>	kód BPEJ
<b>8.34.24</b>	kód BPEJ - domapování
	linie BPEJ
	linie BPEJ - domapování
	hranice parcel
51	parcelní číslo
<b>Měřítko 1 : 500</b>	